

Streckenverläufe

Startpunkt aller fünf Rundwege ist das **Sport- und Freizeitzentrum**

Start der Rundwege 1, 2, 3, 5 ist auch ab der **Neckarhäuser Fähre** möglich,

Start der Strecken 1 und 4 auch ab dem **Krottenneckar** in Edingen.

1. **Großer Rundweg** – Rund um Edingen-Neckarhausen – ca. 18 Kilometer –

Vom Sport- und Freizeitzentrum geht's hinunter zum Neckarvorland mit Bergstraßen-Panorama, den Baumlehrpfad entlang nach Neckarhausen, auf dem Dammweg an der historischen Fährstelle vorbei zur Eisenbahnbrücke, Schiffsreitertunnel unterqueren, auf dem Dammweg weiter zur Kläranlage, auf dem Wiesenweg am Naturschutzgebiet entlang, über den Damm, auf dem Feldweg an der kleinen Ivesheimer Siedlung Neckarplatten vorbei, links wieder nach Neckarhausen die Kreisstraße überqueren, den mit Obstbäumen bestandenen Aserdamm entlang, auf dem Feldweg zur Bahnunterführung Eichendorffstraße, dann entlang der Speyerer Straße, einer uralten Handelsstraße, bis zur „Stahl-Kreuzung“ L637/L597, diese überqueren, dann auf dem Stangenweg durch die Feldflur, über die Friedrichsfelder Straße hinweg bis zum Abzweig auf die Lüßen-Brücke hinter Pferdehof Bühler, links ab bis zur Grenzhöfer Straße, über die Autobahnbrücke zurück zum ehemals Oberndorff'schen Gut „Edinger Hof“, rechts ab auf der Stangenweg-Fortsetzung an Feldern und Aussiedlergehöften vorbei zur Gemarkungsgrenze am Ergelweg, links ab am 100jährigen Wasserturm vorbei zur Heidelberger Straße, zum Neckar, auf dem Neckarweg links, vorbei am naturgeschützten „Krottenneckar“, am „Hafengebiet“, dem alten Ortsufer mit ehemaliger Brauerei und früherer Fährstelle sowie dem Rathausabgang, dann am Neckar und „Edinger Kongo“ (Gebiets-Spitzname) entlang zur Neckarwiese und zurück zum Sportzentrum.

2. **Dammweg** – Auf Neckarhausens Hochwasserschutzwällen – ca. 10 km –

Über Dammweg, Fähre, Brücke, Kläranlage, bis Feldweg Richtung Neckarplatten, nach links zum Aserdamm, diesen aber ein gutes Stück weiter, als bei Rundgang 1, an alten Maulbeerbäumen vorbei zum Feldweg zur Eichendorff-Unterführung, dahinter weiter zum herrlichen Schlosspark, der durchquert wird, dann zur Fähre und auf dem Neckardamm zurück zum Ausgangspunkt.

3. **Neckarweg Neckarhausen** – Den Neckar immer im Blick – ca. 7,5 km –

Der Hinweg ist identisch mit den Routen 1 und 2. An der Neckarschleife hinter der Kläranlage den Feldweg nach links

bis zur Wegkreuzung, nochmal links zur Kleingartenanlage, dann auf dem Dammweg zurück zum Ausgangspunkt.

4. **Neckar – Flurweg Edingen** – Neckar und Feldflur erleben – ca. 7,5 km –

Dieser Rundweg entspricht weitgehend dem zweiten Teil der großen Route 1, allerdings in Gegenrichtung: Vom Sportzentrum zum Fluss, dann nach rechts und auf dem Neckarweg mit herrlichem Blick nach Schriesheim und zur Strahlenburg, an Edingen entlang, am Ortsende den Ergelweg zum Wasserturm – OEG-Linie – weiter bis Stangenweg und auf dieser attraktiven Wegflanke an Edingens „Südseite“ bis zum Wegweiser rechts durch die Wichernstraße zurück zum Ausgangspunkt.

5. **Schlossweg** – Auf den Spuren derer „von Oberndorff“ – ca. 4 km –

Vom Sport- und Freizeitzentrum durch die Feldflur zum Rand des Gewerbegebiets „Edingen Nord“, dort Feldweg nach rechts, dann links ab zur Speyerer Straße, nach rechts vorbei am Friedhof (mit Gräberfeld der Grafen von Oberndorff), dann links durch den Schlosspark, zur Fähre, nach rechts auf den Damm, am Ortsende Hauptstraße überqueren, durch den Birkenweg zurück zum Ausgangspunkt.



Edingen-Neckarhausen

eine europäische Gemeinde

„Leben und Laufen am Neckar“

Wander und Nordic-Walking-Netz in Edingen-Neckarhausen



Bildquelle: Gemeinde

Nordic-Walking entlang des Neckars und in der Feldflur

... unsere Natur unser Fitnessstudio

Mehr Gesundheit durch Sport und Bewegung in der Natur. Mit der Ausweisung eines übersichtlichen Wander- und Nordic-Walking Netzes mit verschiedenen Strecken entlang des Neckars und in der Feldflur hat die Gemeinde diesen Gedanken aufgenommen.

An den jeweiligen Ausgangspunkten stehen große Übersichtstafeln mit Karten, Streckenverläufen und Längenangaben. Fünf unterschiedlich lange Strecken für einfache, mittlere bis gehobene konditionelle Anforderungen warten auf Sie.

Nutzen Sie die Angebote der örtlichen Vereine mit sachkundig ausgebildeten Übungsleitern oder probieren Sie einfach allein oder mit Freunden das Fitnessangebot in der Natur.

Viel Spaß wünscht Ihnen

Ihre

Gemeinde Edingen-Neckarhausen

MALERBETRIEB SCHODER

Drechslerstraße 4 68535 Edingen-Neckarhausen

TEL (06203) 8 14 93 FAX (06203) 8 10 74

www.malerbetriebschoder.de



pure Ästhetik ● edle Qualität ● perfekter Service

- | | |
|-----------------------------|-----------------------|
| Maler- & Tapezierarbeiten | ● Fassadensanierung |
| Creative Gestaltungstechnik | ● Fassadengestaltung |
| Lackierung & Versiegelung | ● Betoninstandsetzung |
| Teppich- & CV-Beläge | ● Wärmedämmung |
| Laminat & Parkett | ● Rissanierung |
| Bodenbeschichtung | ● Edel- & Oberputze |
| Verputz- & Trockenausbau | ● Gerüsterstellung |

Gemeinde Edingen-Neckarhausen

Hauptstraße 60 · 68535 Edingen-Neckarhausen

Fon: 06203 / 808-0 · Fax: 06203 / 808-213








Mail: info@edingen-neckarhausen.de

”Leben und Laufen am Neckar”

Wander und Nordic - Walking - Netz in Edingen - Neckarhausen



ZEICHENERKLÄRUNG

-  Grosser Rundweg 18 km
-  Dammweg 10 km
-  Neckarweg Neckarhausen 7,5 km
-  Neckar - Flurweg Edingen 7,5 km
-  Schlossweg 4 km
-  Gemeindegrenze
-  Standort



M. 1 : 5000
0 1 km

